

# UVS zur B 8 (neu) - Ortsumgehung Königstein und Kelkheim









## Karte 2.2: Bewertung der Biotoptypen und Schutzgebiete

### Biotoptypen

#### Bedeutung

	besonders hoch
	sehr hoch
	hoch
	mittel
	gering
	sehr gering
	erhöhte Empfindlichkeit einzelner Biotope

### Schutzgebiete

	FFH-Gebiet nach § 20b HENatG
	Naturschutzgebiet nach § 12 HENatG, vorhanden
	Naturschutzgebiet nach § 12 HENatG, geplant
	Landschaftsschutzgebiet "Osttaunus" nach § 13 HENatG
	Naturpark "Hochtaunus" nach § 15c HENatG
	Gesetzlich geschütztes Biotop nach § 15d HENatG
	Naturdenkmal "Linde am unteren Kreuz" nach § 14 HENatG
	Grenze des Untersuchungsgebietes

Darstellung der Daten zu "Schutzgebiete", mit Ausnahme der geschützten Lebensräume nach § 15d HENatG auf der Grundlage von Daten und mit Erlaubnis des Planungsverbandes Ballungsraum Frankfurt / Rhein-Main

c	01.07.05	Crueger	Grenzänderung des Naturparks Hochtaunus
b	23.06.05	Crueger	Grenzänderung des FFH-Gebietes 5816-309
a	30.10.03	Klee	Aktualisierung der FFH-Gebiete
Ind.	Datum	geändert	Art der Änderung

GESELLSCHAFT FÜR LANDSCHAFTSANALYSE UND UMWELTBEWERTUNG mbH

Hindemithstr. 29  
55127 Mainz  
Telefon: 06131/96565-0  
Telefax: 06131/96565-40



<b>Projekt:</b> UVS zur B 8 (neu) - Ortsumgehung Königstein und Kelkheim	<b>20 / 00</b>	<b>Plan Nr.</b> <b>2.2</b>	<b>Ind.</b> <b>c</b>
---	----------------	-------------------------------	-------------------------

<b>Plan:</b> Bewertung der Biotoptypen und Schutzgebiete	<b>Plangröße</b> 74 cm x 78 cm
---	-----------------------------------

<b>Auftraggeber:</b> Stadt Königstein im Taunus Burgweg 5 61462 Königstein im Taunus	<b>Maßstab</b> <b>1 : 10.000</b>
	<b>Bearbeitet:</b> Hilker
	<b>Gezeichnet:</b> Klee
	<b>Geprüft:</b> Hilker
	<b>Gesehen:</b> Dr. Reh
	<b>Mainz, den</b> 01.07.05

**Anlage 10.2**