



**UVS zur B 8 (neu) - Ortsumgehung
Königstein und Kelkheim
Karte 8.2:
Raumwiderstand - Binnendifferenzierung**


Raumwiderstand besonders hoch

 besonders hoch, keine Binnendifferenzierung

Raumwiderstand sehr hoch

 3 Schutzgüter der Wertstufe "sehr hoch"

 2 Schutzgüter der Wertstufe "sehr hoch"


 1 Schutzgut der Wertstufe "sehr hoch"

Raumwiderstand hoch

 7 Schutzgüter der Wertstufe "hoch"

 6 Schutzgüter der Wertstufe "hoch"

 5 Schutzgüter der Wertstufe "hoch"

 4 Schutzgüter der Wertstufe "hoch"

 3 Schutzgüter der Wertstufe "hoch"


 2 Schutzgüter der Wertstufe "hoch"

 1 Schutzgut der Wertstufe "hoch"

Flächen mit einem Gesamtraumwiderstand von mittel bis sehr gering werden aus Gründen der Übersichtlichkeit in der vorliegenden Karte nicht aufgeführt, sondern nur in Karte 8.1 Gesamt-Raumwiderstand.

 Trassenkorridor

 Trassenvarianten

 Grenze des Untersuchungsgebietes

Ind.	Datum	geändert	Art der Änderung

GESELLSCHAFT FÜR LANDSCHAFTSANALYSE UND UMWELTBEWERTUNG mbH

Hindemithstr. 29
55127 Mainz
Telefon: 06131/96565-0
Telefax: 06131/96565-40



Projekt: UVS zur B 8 (neu) - Ortsumgehung Königstein und Kelkheim	20 / 00	Plan Nr. 8.2	Ind.
---	----------------	-------------------------------	-------------

Plan: Raumwiderstand - Binnendifferenzierung	Plangröße 74.5 cm x 77.5 cm
--	---------------------------------------

Auftraggeber: Stadt Königstein im Taunus Burgweg 5 61462 Königstein im Taunus	Bearbeitet: Hilker
	Gezeichnet: Klee
	Geprüft: Hilker
	Gesehen: Dr. Reh
	Mainz, den 24.06.05

Anlage 10.4