
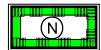
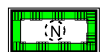
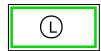





UVS zur B 8 (neu) - Ortsumgehung Königstein und Kelkheim Karte 9: Schutzgebiete- und objekte

Schutzgebiete und -objekte nach HENatG





-  FFH-Gebiet
-  Naturschutzgebiet vorhanden
-  Naturschutzgebiet geplant
-  Landschaftsschutzgebiet "Osttaunus"
-  Gesetzlich geschütztes Biotop nach § 15d HENatG
-  Naturpark "Hochtaunus"
-  Naturdenkmal "Linde am unteren Kreuz"

Schutzgebiete nach HFG


-  Schutzwald nach § 22 HFG


Schutzgebiete nach HWG

vorh. / gepl.

-  Wasserschutzgebiet Zone I (Brunnen)
-  Wasserschutzgebiet Zone II
-  Wasserschutzgebiet Zone III / IIIA / IIIB
-  Überschwemmungsgebiet, gesetzlich festgelegt

Schutzgebiete und -objekte nach HDSchG

-  Archäologisches Denkmal / Bodendenkmal
A = Grabhügel
B = Glasofen
C = Eisenschlackehügel
D = Bergbau-Denkmal

-  Kulturdenkmal
1 = Beidenauer Mühle
2 = Ev. Kirche Schneidhain
3 = Kath. Kirche Schneidhain
4 = Östliche Gesamtanlage im alten Ortskern von Bad Soden-Altenhain

Darstellung der Daten zu "Schutzgebiete" nach HENatG mit Ausnahme der geschützten Lebensräume nach § 15d HENatG sowie der Daten zu "Schutzgebieten" nach HFG und HWG auf der Grundlage von Daten und mit Erlaubnis des Planungsverbandes Ballungsraum Frankfurt / Rhein-Main

-  Grenze des Untersuchungsgebietes

c	01.07.05	Crueger	Grenzänderung des Naturparks Hochtaunus
b	23.06.05	Crueger	Grenzänderung des FFH-Gebietes 5816-309
a	30.10.03	Klee	Aktualisierung der FFH-Gebiete
Ind.	Datum	geändert	Art der Änderung

GESELLSCHAFT FÜR LANDSCHAFTSANALYSE UND UMWELTBEWERTUNG mbH

Hindemithstr. 29
55127 Mainz
Telefon: 06131/96565-0
Telefax: 06131/96565-40



Projekt: UVS zur B 8 (neu) - Ortsumgehung Königstein und Kelkheim	20 / 00	Plan Nr. 9	Ind. c
---	----------------	-----------------------------	-------------------------

Plan: Schutzgebiete und -objekte	Plangröße 74 cm x 78 cm
--	-----------------------------------

Auftraggeber:
Stadt Königstein im Taunus
Burgweg 5
61462 Königstein im Taunus

Bearbeitet:	Hilker
Gezeichnet:	Klee
Geprüft:	Hilker
Gesehen:	Dr. Reh
Mainz, den	01.07.05

Anlage 11