



# UVS zur B8 (neu) - Ortsumgehung Königstein und Kelkheim

## Karte 12.6: Auswirkungen auf Landschaftsbild und Erholung / Freizeitinfrastruktur (Variante 2.1)



### Landschaftsbild

**Verlust von Flächen mit bedeutenden Landschaftsbildqualitäten  
im Bereich der Straße und der Straßenebenenflächen**

Bedeutung

-  hoch
-  mittel


**Verlust / Funktionsverlust prägender  
Vegetations- und Strukturelemente**

-  Vegetations- und Strukturelemente im Bereich von Straßenflächen
-  Vegetations- und Strukturelemente im Bereich von Straßenebenenflächen


**Beeinträchtigung der natürlichen Erholungseignung durch Verlärmung**  
Gefährdung / Risiko

-  sehr hoch
-  hoch
-  mittel





**Rückbau der B8 (alt):**

-  Rückgang der Verlärmung







**Wirkzonen / Beeinträchtigungsintensität**

-   $\geq 50\text{db(A)}$  tags = erheblich












**Landschaftsbildbeeinträchtigungen durch:**

-  Brückenbauwerk
-  deutliche Dammlage
-  deutliche Einschnittslage
-  Querung eines landschaftsprägenden Fließgewässers
-  Querung eines ausgeprägten Talraums



**Grundlageninformationen**

-  Wald
-  Streuobstwiese
-  Gehölze
-  Allee
-  Landschaftsprägendes Fließ- / Stillgewässer
-  Hohlweg

**Landschaftsbildeinheiten**

-  Abgrenzung
-  Wald mit Neigung > 5%
-  Wald, eben
-  Streuobstwiese oder Obstplantage
-  Tal, kleinräumig gegliedert
-  Flur, kleinräumig gegliedert
-  Flur, weiträumig
-  Teich, künstlicher See
-  Stadtpark, Grünanlage
-  Sport- und Freizeitanlage
-  Bebauter Bereich, Verkehrsfläche


**Schutzgebiete**

-  Landschaftsschutzgebiet Osttaunus
-  Naturpark Hochtaunus


### Erholungsnutzung

**Grundlageninformation**

**Beeinträchtigung durch**

-  Unterbrechung einer Loipe, eines Wanderweges oder eines Radweges

**Freizeit-, Sport- und Erholungseinrichtungen**

-  Parkanlagen, sonstige öffentliche und private Grünanlagen
-  Schulen, sonstige Ausbildungsstätten
-  Sportanlagen
-  Wohnungsferne Gärten
-  Jugendzeltplätze/Campingplätze
-  Freibäder, Badeplätze
-  Friedhöfe
-  Reitmöglichkeit
-  Ausflugslokal
-  Wasserfall
-  Naturfreundehaus
-  Wanderweg Naturpark Hochtaunus
-  Radwanderweg
-  Regionalpark Rhein-Main: Hauptweg
-  Regionalpark Rhein-Main: Anbindungsweg
-  Loipe Naturpark Hochtaunus
-  Parkplatz Naturpark Hochtaunus
-  Grenze des Untersuchungsgebietes

Ind.	Datum	geändert	Art der Änderung

**GESELLSCHAFT FÜR LANDSCHAFTSANALYSE UND UMWELTBEWERTUNG mbH**

Hindemithstraße 29  
55127 Mainz  
Telefon: 06131 / 96565-0  
Telefax: 06131 / 96565-40

**L.A.U.B.**

<b>Projekt:</b> UVS zur B8 (neu) - Ortsumgehung Königstein und Kelkheim	20 / 00	<b>Plan Nr.</b> 12.6	<b>ind.</b>
--	---------	-------------------------	-------------

<b>Plan:</b> Auswirkungen auf Landschaftsbild und Erholung /Freizeitinfrastruktur, Variante 2.1	<b>Plangröße</b> 84,5 cm x 78,5 cm
--	---------------------------------------

<b>Auftraggeber:</b> Stadt Königstein im Taunus Burgweg 5 61462 Königstein im Taunus	<table border="1"> <tr> <td>Bearbeitet:</td> <td>Hilker</td> </tr> <tr> <td>Gezeichnet:</td> <td>Klee</td> </tr> <tr> <td>Geprüft:</td> <td>Hilker</td> </tr> <tr> <td>Gesehen:</td> <td>Dr. Reh</td> </tr> <tr> <td><b>Mainz, den</b></td> <td><b>24.06.05</b></td> </tr> </table>	Bearbeitet:	Hilker	Gezeichnet:	Klee	Geprüft:	Hilker	Gesehen:	Dr. Reh	<b>Mainz, den</b>	<b>24.06.05</b>
Bearbeitet:	Hilker										
Gezeichnet:	Klee										
Geprüft:	Hilker										
Gesehen:	Dr. Reh										
<b>Mainz, den</b>	<b>24.06.05</b>										

**Anlage 12.3**